

CALMELS Françoise
660 A Avenue de Grisolles
31620 FRONTON

R. ②

Madame FERRIERES Dominique
51 rue de l'Eveil
82370 NOHIC

FRONTON le 9 11 2018

Monsieur le Commissaire Enquêteur

Nous vous sollicitons pour l'étude de notre dossier concernant la modification du P L U sur la commune de Fronton. En effet la parcelle n°173 section G qui, pour partie était constructible : (7000 m2 sur une surface totale de 16 445 m2) deviendrait en TOTALITE AGRICOLE;

Nous vous informons que, pour permettre la construction des habitations de l'impasse de Lambic, nous avons cédé une partie de celle -ci afin que la mairie puisse effectuer une aire de retournement (voir courriers des 10 et 19 mars 1999) ainsi que pour faciliter la réfection et l'aménagement de la voirie pour satisfaire aux normes existantes.


Nous avons fait installer sur cette même parcelle 2 bouches de raccordement : une au réseau public d'eau et une au réseau public d'assainissement (voir plan + photos). Par la suite un bornage d'une parcelle de 3000 m2 a été effectué en 2001 par Monsieur PERIE Jacky géomètre expert afin d'y construire une maison familiale mais un désaccord familial a retardé ce projet.

Au décès de notre mère le 5 décembre 2016 et compte tenu de l'usufruit dont elle était bénéficiaire nous sommes dans l'obligation de procéder au partage des biens jusqu'alors bloqués du fait de l'invalidité de notre frère sous curatelle renforcée.

Au regard des faits précités, vous serait-il possible de nous concéder les 3000m2 déjà bornés afin de finaliser ce projet en attente et prévu depuis 2001.

Nous vous remercions de l'attention que vous porterez à notre requête.

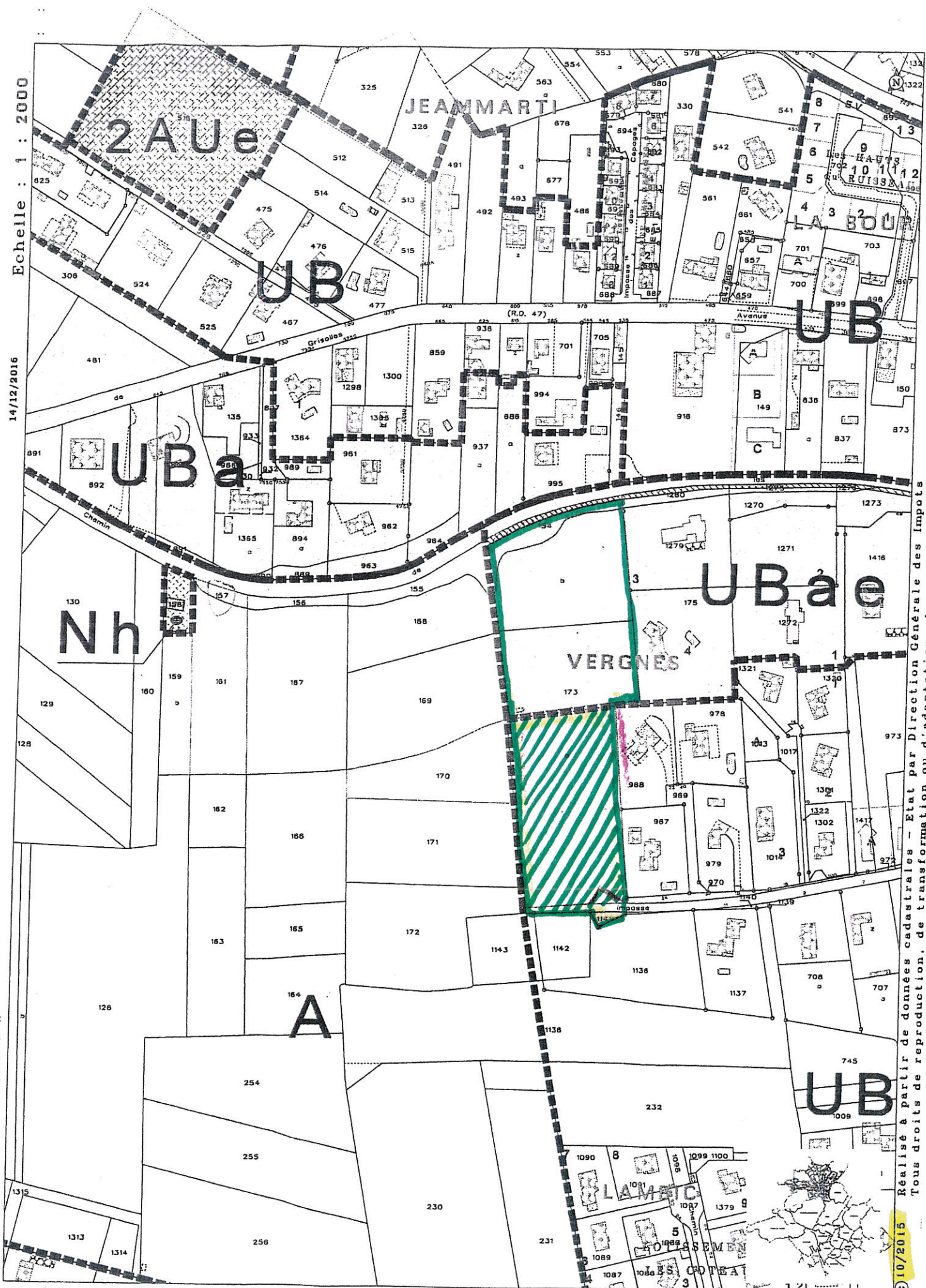
Dans l'attente de votre réponse, nous vous prions d'agréer, Monsieur le Commissaire Enquêteur, l'expression de nos respectueuses salutations.




PJ : Courriers Mairie
Copie du PLU 2015 et 2018
Plan de bornage
Photos raccordements et aire de retournement

Echelle : 1 : 2000

14/12/2016





MAIRIE DE FRONTON

31620

☎ : 05 62.79.92.10

Fax : 05 62.79.92.12

Email : mairie.fronton@wanadoo.fr

Jean TISSONNIERES

Maire de FRONTON

à

Madame Simone PAGES

Avenue Saint Exupéry

31620 FRONTON

FRONTON, le 10 mars 1999

Objet : Réfection Impasse de Lambic

Madame,

La Commune de Fronton, va procéder dans le cadre du programme du pool routier à la réfection de l'Impasse de Lambic (élargissement de la voirie et goudronnage).

Afin de satisfaire au mieux aux normes existantes (ramassage des ordures, véhicules d'incendie..), il y a lieu de prévoir une aire de retournement, à l'extrémité de cet impasse.

Je vous demande suite à l'entretien que vous avez eu avec Monsieur Fardou, Adjoint chargé de l'urbanisme, le vendredi 26 février, de bien vouloir nous céder pour partie, un morceau de la parcelle cadastrée section G numéro 173, dont vous êtes propriétaire.

La Direction Départementale de l'Equipement, a procédé depuis au piquetage de la surface retenue pour effectuer l'aire de retournement.

Le géomètre, procédera à un bornage, dès la fin des travaux. La commune prendra à sa charge tous les frais administratifs engendrés par cette cession de terrain.

Dans l'attente de votre réponse écrite,

Je vous prie de recevoir, Monsieur, l'expression de mes sincères salutations distinguées.



Jean Tissonnières

Mme PAGES Simonne
12 Avenue Saint-Exupéry

31620 FRONTON

Fronton le 19.3.99

Monsieur le Maire,

Suite à votre courrier en date du 10.3
je vous confirme que je donne mon accord
pour la cession d'une partie (suivant
piquetage) de la parcelle section G n° 143.

Je vous demande de bien vouloir
me tenir informée des travaux en cours.

Veuillez agréer, Monsieur le Maire,
l'expression de ma considération distinguée.

Pages

2018



(1) Rayer les mentions inutiles. La formule A n'est applicable que dans le cas d'une...



Vu pour accord sur les limites reconnues exactes et définitives par les soussignés, chacun pour la partie qui le concerne.

Ce document remplace et annule tous les documents ayant pu exister.

Les parties déclarent approuver le plan ci-contre ainsi que les cotes qui y sont portées.

Fait à VILLEMUR en 4 exemplaires, le 12 Octobre 2001.

NOM	Propriétaire de la parcelle N°:	Signature "LU ET APPROUVE"
Consorts PAGES	173	
Mme BESSIERES Solange	172	<i>Lu et approuve S. Bessières</i>
Mme VAISSIE Berthe	171	

X

Parcelle 967

ACCORD DES PARTIES

Vu pour accord sur les limites reconnues exactes et définitives par les soussignés, chacun pour la partie qui le concerne.

Ce document remplace et annule tous les documents ayant pu exister.

Les parties déclarent approuver le plan ci-contre ainsi que les cotes qui y sont portées.

Fait à VILLEMUR en 4 exemplaires, le 12 Octobre 2001.

NOM	Propriétaire de la parcelle N°:	Signature "LU ET APPROUVE"
Consorts PAGES	173	
Mme BESSIERES Solange	172	
Mme VAISSIE Berthe	171	<i>Lu et approuvé Berthe</i>

X